

«СОГЛАСОВАНО»
Председатель комитета по
образованию администрации города
Мурманска


В.Г. Андрианов/
«05» _____ 2013

«СОГЛАСОВАНО»
Начальник ОСИБДД УМВД России по
городу Мурманску
майор полиции


М.В. Нечаев/
«06» _____ 2013



«УТВЕРЖДАЮ»
Заведующая МБДОУ № 128
Фарбер Т.А.

«06» _____ 2013 г.

ПАСПОРТ

дорожной безопасности

муниципального бюджетного дошкольного образовательного
учреждения г. Мурманска детского сада общеразвивающего вида № 128

2013

Общие сведения

Муниципальное бюджетное дошкольное образовательное учреждение

г. Мурманска детский сад общеразвивающего вида № 128

Юридический адрес: 183053, г. Мурманск, ул. Героев – Рыбачьего, д.39

Фактический адрес: 183053, г. Мурманск, ул. Героев – Рыбачьего, д.39

Руководители МБДОУ №128:

Заведующая МБДОУ №128 Фарбер Татьяна Анатольевна,

р.т. 57 54 52, м.т.89212844383

Старший воспитатель МБДОУ №128 Тюкова Марина Анатольевна,

р.т. 57 54 52, м.т. 89095574761

Заместитель заведующей по АХР Лосева Юлия Викторовна,

р.т. 57 54 52, м.т. 89210375596

Ответственные работники муниципального органа образования:

главный специалист отдела воспитания и дополнительного образования детей
комитета по образованию администрации города Мурманска Клименок Лариса
Александровна, т.45-42-38

Ответственные от Госавтоинспекции

(должность) (фамилия, имя, отчество)

(должность) (фамилия, имя, отчество)

(телефон)

Ответственные работники за мероприятия по профилактике
детского травматизма _____

(должность) (фамилия, имя, отчество)

(телефон)

Руководитель или ответственный работник дорожно -
эксплуатационной организации, осуществляющей содержание УДС*

Преснухин Андрей Викторович

(фамилия, имя, отчество)

25-65-41

(телефон)

Руководитель или ответственный работник дорожно –
Эксплуатационной организации, осуществляющей
содержание ТСОДД*

Логаев Алексей Алексеевич

(фамилия, имя, отчество)

43-31-63

(телефон)

Количество воспитанников: 240 человек

Наличие уголка по БДД: организованные уголки по БДД в 13 группах и в главной галерее МБДОУ №128

Наличие класса по БДД _____
(если имеется, указать место расположения)

Наличие автогородка (площадки) по БДД _____

Наличие автобуса в ОУ _____
(при наличии автобуса)

Владелец автобуса _____
(ОУ, муниципальное образование и др.)

Режим работы МБДОУ №128: Понедельник – Пятница - с 7.00. до 19.00.
Суббота – Воскресенье – выходные дни

Телефоны экстренных служб:

Телефона ГТС:

МЧС - 01

Полиция - 02

Скорая помощь - 03

Единая диспетчерская служба - 051

С мобильного телефона:

112 (диспетчер службы спасения, переключает на требуемую экстренную службу)

Антитеррор: 45-40-76 (УФСБ России по МО),

40-72-77 (УМВД по МО),

02,40-61-47(УМВД по г. Мурманску).

Служба реагирования при чрезвычайных ситуациях:

01, 45-37-15 (ГУ МЧС России по МО)

Содержание

I. План-схемы МБДОУ №128.

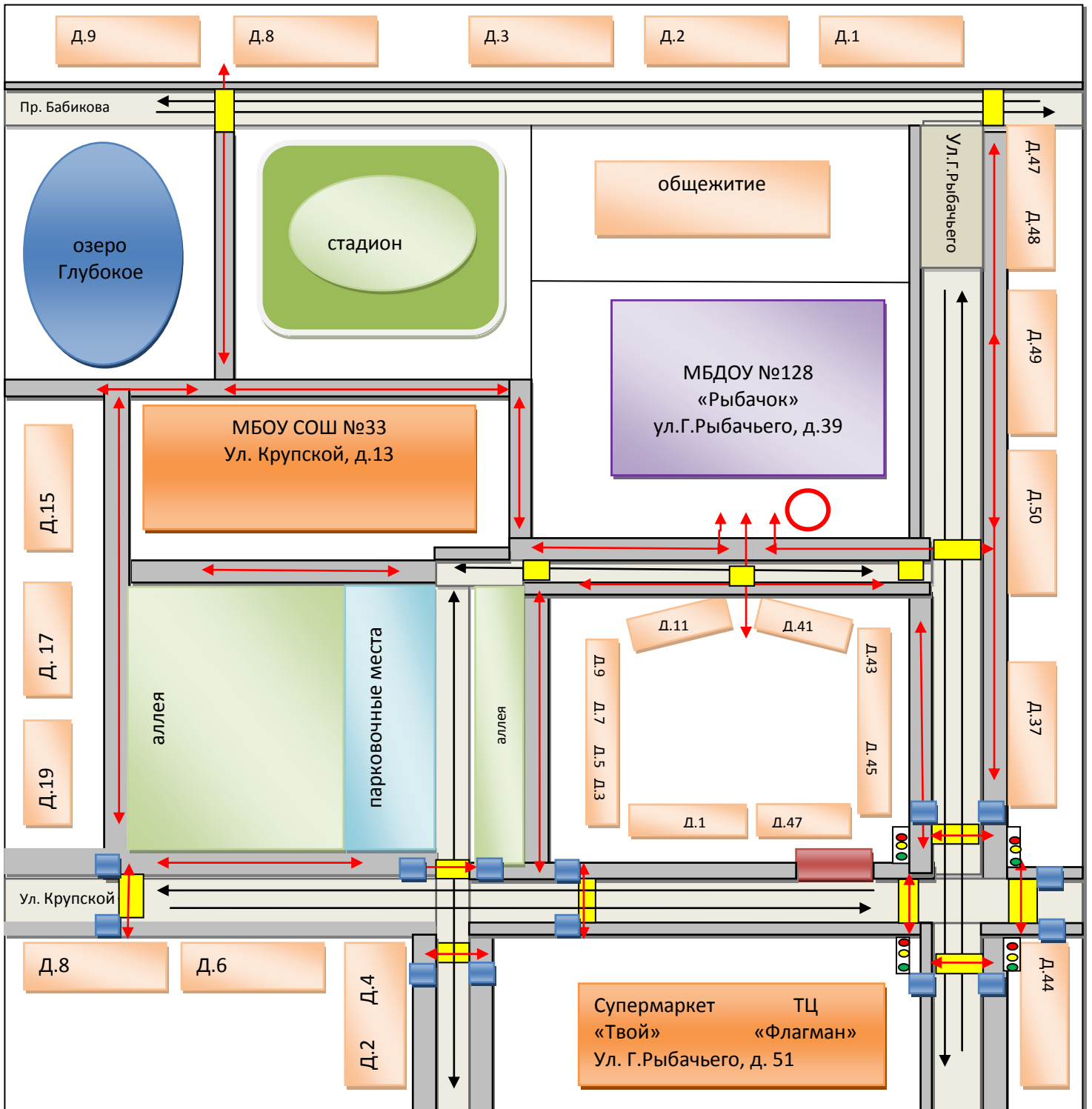
1. район расположения МБДОУ, пути движения транспортных средств и детей (воспитанников);
2. организация дорожного движения в непосредственной близости от образовательного учреждения с размещением соответствующих технических средств, маршруты движения детей и расположение парковочных мест;
3. маршруты движения организованных групп детей от МБДОУ к стадиону, парку или к спортивно-оздоровительному комплексу;
4. пути движения транспортных средств к местам разгрузки/погрузки и рекомендуемых безопасных путей передвижения детей по территории образовательного учреждения.

Приложение:

1. Фотоматериалы пешеходных переходов и регулируемых перекрестков, расположенных в районе образовательного учреждения.

І. План-схемы МБДОУ №128.

1. План – схема района расположения МБДОУ №128, пути движения транспортных средств и детей (воспитанников)













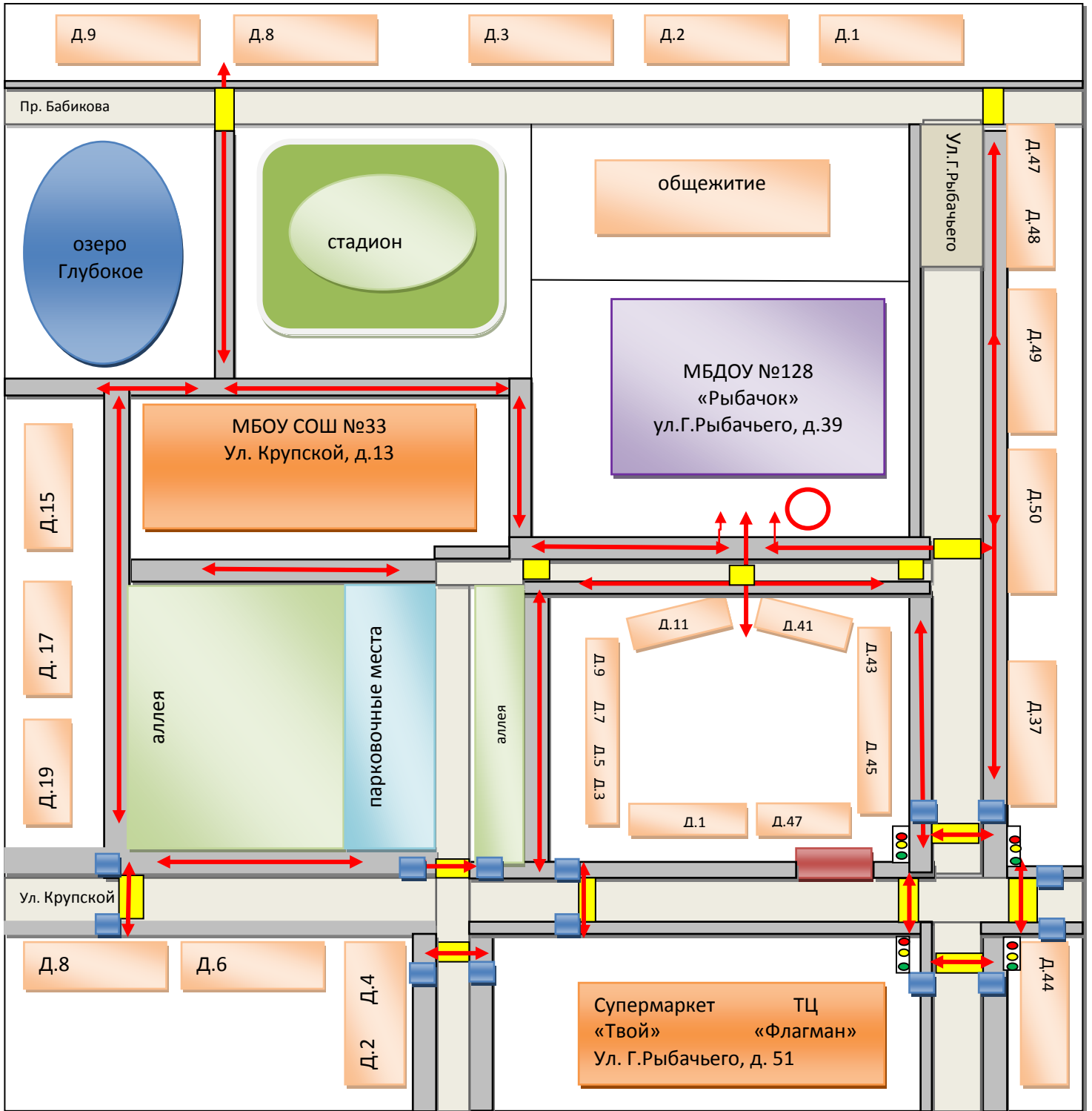
- | | | | |
|---|--------------------------------|---|--|
|  | - жилая застройка |  | - движение транспортных средств |
|  | - проезжая часть |  | - движение детей в (из) МБДОУ |
|  | - тротуар |  | - остановка,  |
|  | - надземный пешеходный переход |  | - дорожный знак «Пешеходный переход» |
|  | - знак «Въезд запрещен» | | |

Схема безопасного передвижения воспитанников в (из) МБДОУ №128












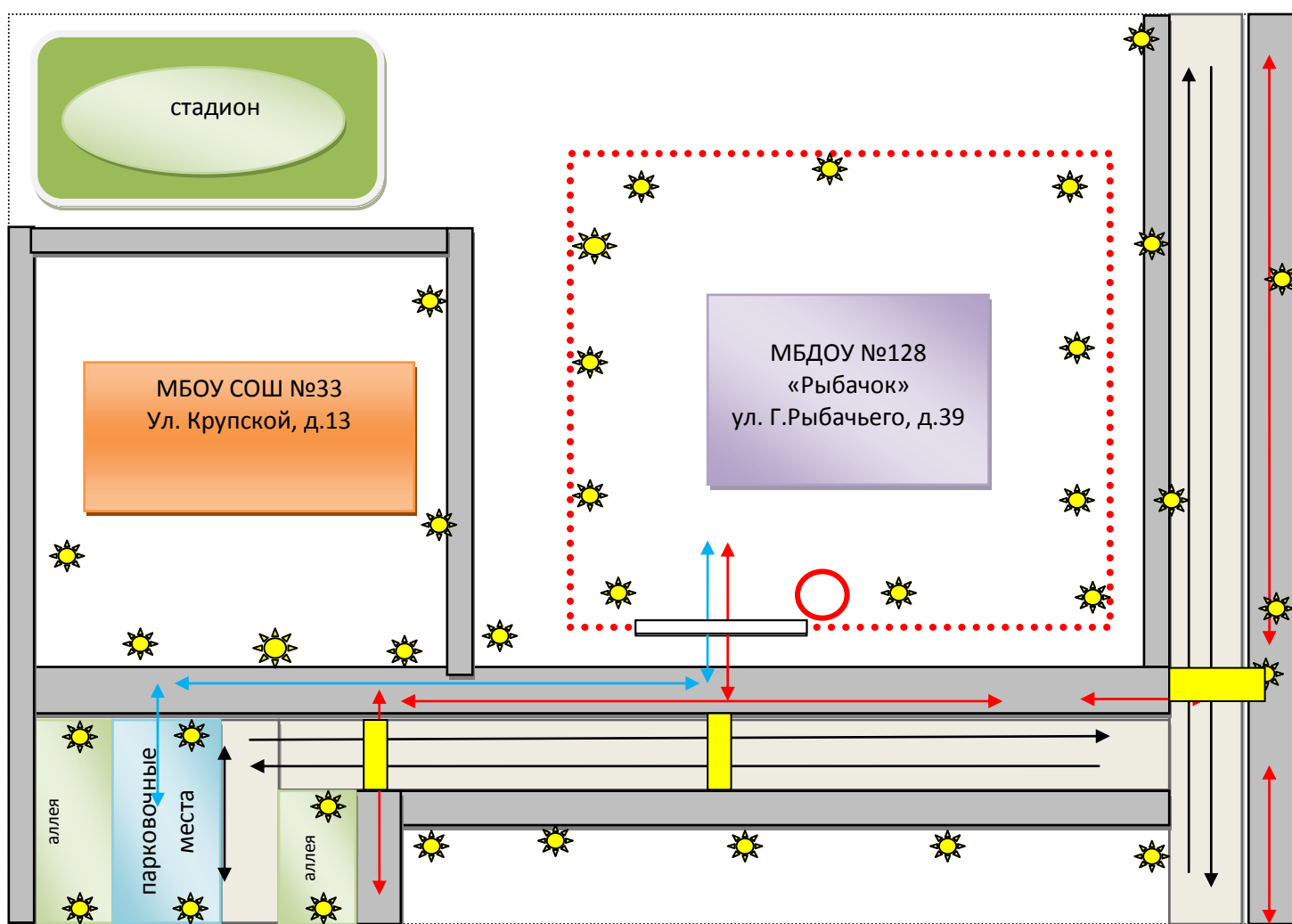

-  - жилая застройка
-  - проезжая часть
-  - тротуар
-  - надземный пешеходный переход
-  - знак «Въезд запрещен»
-  - движение детей в (из) МБДОУ
-  - светофор
-  - остановка
-  - дорожный знак «Пешеходный переход»

Схема включает в себя: территорию МБДОУ №128 и близлежащего района, находящиеся в доступной близости объекты социальной значимости, жилые дома, в которых проживает большая часть детей данного образовательного учреждения, дороги, пути движения транспортных средств и движения детей в/из образовательного учреждения, пешеходные переходы и дорожные знаки. Обозначены опасные зоны, где возможно пересечение детьми транспортных путей вне пешеходных переходов.


2. Схема организации дорожного движения в непосредственной близости от образовательного учреждения с размещением соответствующих технических средств, маршруты движения детей и расположение парковочных мест.




 - ограждение МБДОУ №128 (высота забора 1,5 м)

 - искусственное освещение

 - направление движения транспортного потока

 - направление движения детей от остановок маршрутных транспортных средств

 - направление движения детей от остановок частных транспортных средств

На схеме указывается примерная траектория движения транспортного средства на территории МБДОУ №128, в том числе место погрузки/разгрузки. Невозможно исключить пересечение пути движения детей и пути движения транспортных средств, так как на территорию МБДОУ возможен только один въезд/выезд. Поэтому погрузочно-разгрузочные работы ведутся в период отсутствия детей на территории МБДОУ или движение детей во время погрузочно-разгрузочных работ приостанавливается на период разгрузки/погрузки.

Приложение:

Фотоматериалы пешеходных переходов и регулируемых перекрестков, расположенных в районе образовательного учреждения.



Зона пересечения детьми транспортных путей вне пешеходного перехода на ул.Бабикова.



Зона пересечения детьми транспортных путей вне пешеходного перехода на ул.Героев Рыбачьего



Нерегулируемый пешеходный переход на ул.Крупской.



Нерегулируемый пешеходный переход на ул.Крупской.



Регулируемый перекресток на ул.Крупской.



Регулируемый перекресток на ул.Крупской.